Erlebnisdorf Puchenstuben

7 Stelzenhäuser mit Schlafplätzen für bis zu 36 Personen inklusive Dusche, WC, Kühlschrank und Kochplatte. Offene Feuerstelle und Grillmöglichkeit am Lagerplatz. Ideal für zweitägige Touren, Schulklassen, Vereine, Betriebsausflüge. In unmittelbarer Nähe bieten eine Jausenstation und ein Gasthaus bodenständige Schmankerl und Spezialitäten an. Eine Erlebnis- u. Entdeckungsmappe bietet Tagesgestaltungsmöglichkeiten für Schön- u. Schlechtwetter.
Betriebszeiten: 1. Mai bis 31. Oktober. 6 Hütten mit je 5 Schlafplätzen und 1 Hütte mit 6 Schlafplätzen, Matratzenlager (eigener Schlafsack notwendig). Bei Schlechtwetter gibt es die Möglichkeit, die Trefflingtalerhütte zu nutzen.
Preise, weitere Informationen und Buchungen bei der Naturpark Ötscher-Tormäuer GmbH, Tel: 02728/211 00, info@naturpark-oetscher.at

Wandern mit der Mariazellerbahn

Wanderung vom Bahnhof Puchenstuben, Gösing, Wienerbruck, Erlaufklause oder Mitterbach durch die Ötschergräben. Retour am Mariazeller – Bahnwanderweg zu einem der Bahnhöfe.

Mariazellerbahn-Wanderweg

Gesamtlänge: ca. 90 km
Ausgangspunkt: Bahnhof Mariazell in St. Sebastian
Markierung: gelb-rot, rot-weiß, teilweise gleichlaufend mit dem Pielachtalradweg und verschiedenen lokalen Wanderwegen
Wegbeschreibung: Jede Etappe beginnt und endet an einem Bahnhof. Damit ist für An- und Heimreise gesorgt. Die erste Etappe führt von St. Sebastian aus über Mitterbach und Annaberg nach Gösing. Von dort ausgehend startet die zweite Tagesetappe bis Frankenfels. Der dritte Streckenabschnitt über Schwarzenbach, Loich und Kirchberg nach Warth bietet wunderbare Einblicke in die Landschaften des Pielachtals. Der letzte Abschnitt der Wanderung führt bis St. Pölten. Stationen am Weg sind Rabenstein, Hofstetten-Grünau, Weinburg und Ober-Grafendorf.

Informationen:
NÖVOG: Tel.: 02742/360 990-1000
Mostviertel Tourismus, info@mostviertel.at,
Tel.: 07482/204 44, www.mostviertel.at
Naturpark Ötscher-Tormäuer GmbH
Tel.: 02728/211 00, info@naturpark-oetscher.at

Wandern in Puchenstuben

Gesteinslehrpfad Ötscherland

Ausgangspunkt: Naturparkeingang Treffling, Endpunkt: Trübenbach
Gehzeit: ca. 2 ½ Stunden, Streckenlänge: ca. 7,5 km, Nr. 20
Vom Naturparkeingang Trefflingtalerhütte entlang der Panoramastraße mit herrlichem Blick zum Ötscher. Beim „Toreck“ und dem „toten Mann“ schöne Aussichten in die Erlaufschluchten. Vorbei am Gesteinslehrpfad und ab dem „Weitergraben“ bergab nach Trübenbach über die Brücke zum Holzknechtmuseum (Jausenstation „Alte Schule“ – auch Taxi).
Schwierigkeitsgrad: leicht, auch für Kinder
Tipps/Besonderheiten: Der Gesteinslehrpfad mit den Beobachtungspunkten von 1 bis 6 gibt Einblick in die Geologie dieser Region im Ötscherland.

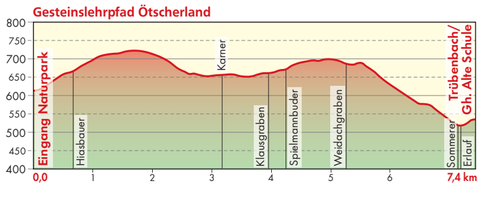

Sagenwanderweg

Puchenstuben – Mäuerlberg – Winterbach

Ausgangspunkt: Parkplatz im Ort bei Restaurant Hallerstub´n
Endpunkt: Hotel oder BHF Winterbach,
Gehzeit: ca. 1 ½ Stunden, Streckenlänge: ca. 5 km, Nr. 1
Vom Parkplatz im Ort bei der Volksschule vorbei bergauf zum Mäuerlberg. Dem Weg folgend bis Winterbach.
Schwierigkeitsgrad: leicht, für Kinder geeignet
Sagenpunkte: „Tanzergrube, „Lindwurm“ und „Löffelgraben“

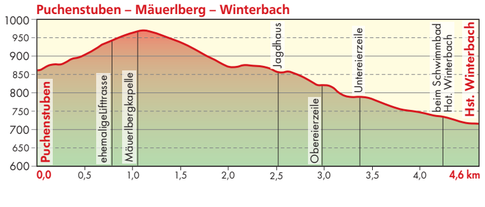

Puchenstuben – Naturparkeingang Treffling

Planetenweg

Ausgangspunkt: Parkplatz im Ort bei Restaurant Hallerstub´n
Endpunkt: Naturparkeingang Treffling
Gehzeit: ca. 2 Stunden, Streckenlänge: ca. 5 km, Nr. 2
Vom Parkplatz im Ort vorbei bei der Volksschule links haltend entlang des Weges zum Planetenweg. Weiter bergab zur Panoramastraße bis zum Naturparkeingang Treffling.
Schwierigkeitsgrad: leicht, für Kinder geeignet
Sagenpunkte: „Sieben Brünn“
Besonderheiten: Darstellung der Planeten unseres Sonnensystems, Trefflingtalerhütte und Gasthaus mit Speisen aus Eigenproduktion, Erlebnisdorf

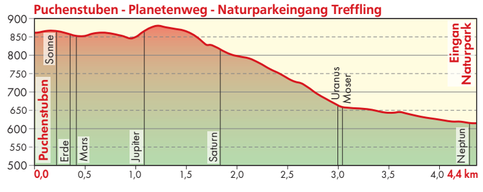

Naturparkeingang Treffling – Trefflingfall

Ausgangspunkt: Naturparkeingang Treffling - Trefflingtalerhütte
Endpunkt: Trübenbach oder Eibenboden
Gehzeit: ca. 2,5 Stunden, Streckenlänge: ca. 6,5 km, Nr. 3, 9, 9a
Vom Eingang über die Brücke, am Trefflingbach entlang über eine Wiese, auf dem fast ebenen Weg durch den Wald zum Trefflingfall (Fallhöhe ca. 110m, ganzjährig gute Wasserführung). Der Weg geht ab der Fallhöhe in Serpentinen direkt neben dem Trefflingfall über die Brücke zur Erlauf. Schöne Fotomotive.Bei der Erlauf angelangt, kann man nach Trübenbach (Jausenstation „Alte Schule“ u. Holzknechtmuseum) oder zum Eibenboden (Parkplatz) stets dem Fluss entlang wandern.
Schwierigkeitsgrad: Gut gesicherter Steig, auch für Kinder geeignet
Sagenpunkte: „Die Hexe vom Sulzbichl“, „Der Trefflingfall“, „Der Hund vom Torwald“, „Die Teufelskirche“ und „Die Zwölfermäuer“

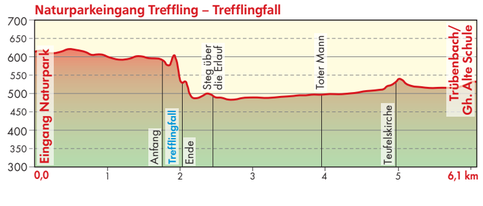

Hochbärneckrunde

Ausgangs- u. Endpunkt: Parkplatz Naturparkeingang Treffling
Gehzeit: ca. 4 Stunden, Streckenlänge: ca. 10 km, Nr. 7
Vom Parkplatz Naturparkeingang Treffling – Trefflingtalerhütte, über die Brücke gerade bergauf auf einer Liegenschaftszufahrt, dann auf einem Forstweg durch den Wald bis zum Hochbärneck (Aussichtsturm – schöne Fernsicht). Vom Aussichtsturm zum Almhaus (Jausenstation). Vom Almhaus geht der Weg steil bergab zur Erlaufschlucht. Den Trefflingfall bergauf und entlang des Trefflingbachs bis zum Kiosk Naturparkeingang Treffling.
Schwierigkeitsgrad: Ausdauer erforderlich
Jausenstation Hochbärneck ganzjährig geöffnet.

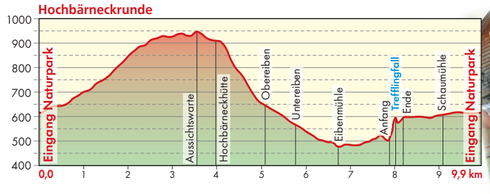

Gösingrunde

Ausgangs- und Endpunkt: Bahnhof Gösing,
Gehzeit: ca. 1 Stunden, Streckenlänge: ca. 5 km, Nr. 17
Vom Bahnhof Gösing zurück zum Gösing- Tunnel. Dort dem Weg über die Bahn folgend zur Bodenwiese. Leicht bergab zum Maisbuder und wieder retour über die Gürtelstraße nach Obergösing.
Schwierigkeitsgrad: leicht, für Kinder geeignet!

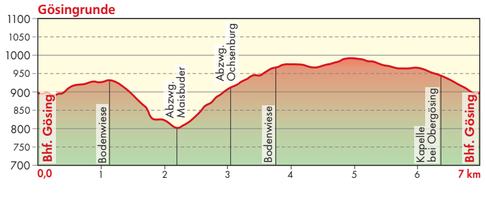

Wastl am Wald (Ötscherblick) – Anna-Alm

Ausgangspunkt: Parkplatz Ötscherblick am Wastl am Wald
Endpunkt: Anna-Alm
Gehzeit: ca. 1 ½ Stunden, Streckenlänge: ca. 4,5 km, Nr. 16
Vom Parkplatz Ötschblick ein Stück bergauf und dann geradeaus durch den Wald, den blau/weißen Wegmarkierungen folgend bis zur Anna-Alm (Jausenstation)
Schwierigkeitsgrad: leicht, für Kinder geeignet

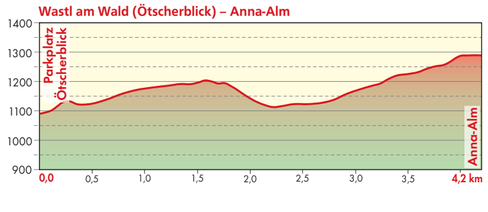

Beherbergungsbetriebe:

Ferienhaus “Erlebnis Brandalm”
Brandgegend 2, 3214 Puchenstuben
Tel: 0664/425 28 10
Email: info@brand-alm.at

Pension „Das Landhaus“
Schulgasse 2, 3214 Puchenstuben
Tel: 02726/232

Ferienhaus Kräuterhäusl
Christian Haller Straße 25, 3214 Puchenstuben
Tel: 0676/932 33 98 oder 0676/932 33 97
office@gruber-gastro.at

Bewirtung:

Restaurant Hallerstub´n
Fam. Rasch, Catering – Service
Christian Haller Straße 2
3214 Puchenstuben
Tel: 02726/770 14 od. 0676/320 38 54
Email: hallerstubn4@gmail.com
www.hallerstubn.at

Gasthaus Trefflingtalerhaus
Naturparkstraße 11
3214 Puchenstuben
Tel: 02726/231 oder 0676/431 41 94
Email: trefflingtalerhaus@aon.at,
www.trefflingtalerhaus.at

Trefflingtalerhütte
Naturparkeingang - Trefflingfall
Naturparkstraße 13
3214 Puchenstuben
Tel: 02726/205

Berghaus Turmkogel
Brandeben 12
3214 Puchenstuben
Tel: 02726/291

Gasthaus Digruber
Erlaufboden 7
3224 Mitterbach/Erlaufsee
Tel: 02728/220

Jausenstation „Alte Schule“
Holzknechtmuseum, Taxi
Trübenbach 5
3292 Gaming
Tel: 02728/392

Almhaus Hochbärneck
Anger 23
3283 St. Anton/Jeßnitz
Tel: 07482/484 64

Hotel Winterbach
Wohlfahrtsschlag 34
3283 St. Anton/Jeßnitz
Tel: 0664/531 09 68

Wanderwege

1 Puchenstuben – Mäuerlberg – Winterbach 1 ½h
2 Puchenstuben – Planetenweg – Moser ½h
3 Puchenstuben – Naturparkeingang Trefflingfall 2h
4 Puchenstuben – Brandeben – Wastl am Wald 2h
4b Wastl am Wald – Gösing (über Klamm) ¾h
5 Wegscheidhäusl – Gösing ½h
6 Puchenstuben – Schweinbergsattel – Schwarzenbach 3 ½h
7 Naturparkeingang Trefflingfall – Hochbärneck 1 ½h
8 Aufenthal – Naturparkeingang Trefflingfall 1 ½h
9 Jausenstation „Alte Schule“ – Teufelskirche ½h
9b Teufelskirche – Bärenlacke 1h
9c Jausenstation „Alte Schule“ – Bärenlacke 1h
9d Bärenlacke – Ötscher (Rauher Kamm) 2 ½h
10 Trübenbach – Maisbuder – Gösing 1 ½h
11 Trefflingfall – Nestelberg – Bärenlacke 2 ½h
11a Trefflingfall – Eibenboden ½h
12 Jausenstation „Alte Schule“ – Erlaufboden – Annaberg Reith (BH) 2h
13 Erlaufboden – Gösing 1 ½h
14 Erlaufboden – Stierwaschmäuer – Wienerbruck (BH) 2 ½h
15 Gösing – Annaberg Reith 2h
16 Wastl am Wald – Ötscherblick – Anna-Alm (Annaberg) 2 ½h
17 Gürtelstraße Obergösing
18 Puchenstuben – Laubenbachmühle (BH) 1h
19 Puchenstuben – Reitsteigweg – Panoramastraße (Toreck) 2h
19a Reitsteigweg – Weidegenossenschaft Amstetten / Moarwuzl 1h
20 Naturparkeingang Trefflingfall – Trübenbach/Jausenstation „Alte Schule“ 2h
21 Turmkogel –Silbergrube 1 ½h

Mostviertel

Puchenstuben

Naturwunder – Kraftberge – Wasserwelten

www.puchenstuben.at

Willkommen in Puchenstuben!
Puchenstuben (mit Gösing und Wastl am Wald) liegt auf 871 m Seehöhe, am Eingang des 170 km² großen Naturparks Ötscher – Tormäuer und ist ein Paradies für Wanderer und Naturliebhaber, die das Ursprüngliche suchen. Mächtige Kraftberge, wilde Wasserwelten und eine prächtige Almflora begeistern Abenteurer und Entdecker gleichermaßen. Der größte Wasserfall Niederösterreichs, der 500 m lange Trefflingfall, ist eines der eindrucksvollsten Naturwunder.
Weitere Sehenswürdigkeiten: Planetenweg, Teufelskirche, Gesteinslehrpfad, Sagenwanderweg und der Ötscher mit seinen Ötschergräben.

Wir beraten Sie gerne!
Gemeinde Puchenstuben, 3214 Puchenstuben, Christian Haller Straße 1
Tel: 02726/238, Fax: DW 40
www.puchenstuben.at, gemeinde@puchenstuben.gv.at

Impressum
Gemeinde Puchenstuben, 3214 Puchenstuben, Tel: 02726/238, Fax: DW 40, www.puchenstuben.at
Bildnachweis: Gemeinde Puchenstuben, Gabriele Moser, © Weinfranz
Konzept und Grafikdesign: ARGE Kartographie, arge.karto@aon.at
Entwurfsgrundlagen: arge kartographie & BEV Wien
Alle Angaben wurden mit großer Sorgfalt erhoben, erfolgen jedoch ohne Gewähr und erheben nicht den Anspruch auf Vollständigkeit. Stand: Juli 2022